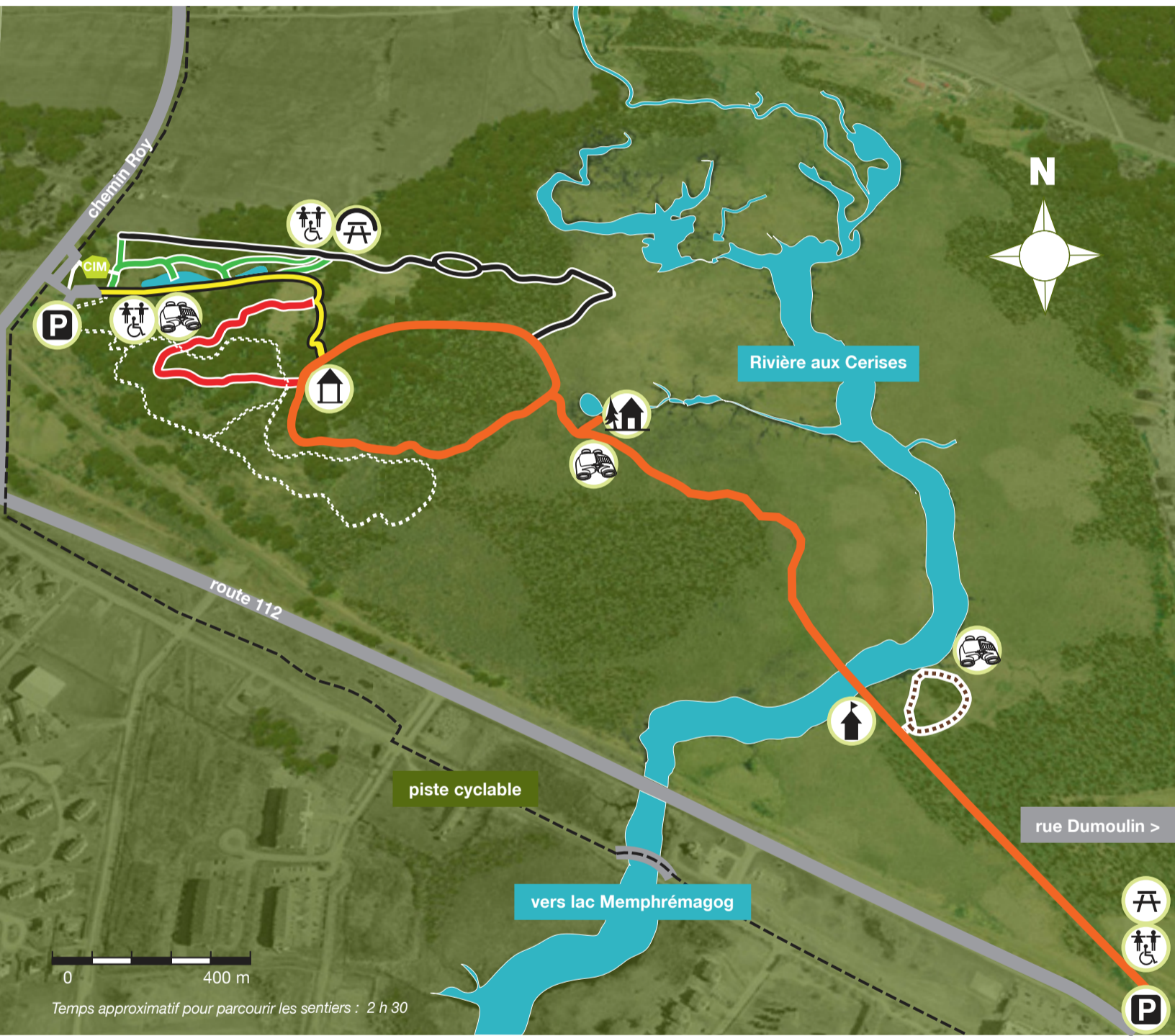


6 km de découvertes
en toute saison

LES SENTIERS DU MARAIS



Marais de la Rivière aux Cerises



LÉGENDE DES SENTIERS

	Sentier du Pionnier		2,5 km
	Sentier de l'Aulnaie		0,3 km
	Sentier du Petit houx		1,1 km
	Sentier du Lièvre		0,6 km
	Sentier des Étangs		0,6 km
	Sentier du Gros Pin (Sentier ornithologique)		0,6 km
	Sentier de raquettes		2,8 km

	Gazébo couvert
	Stationnement /entrée des sentiers
	Aire de pique-nique
	Toilette écologique
	Tour d'observation
	Point d'observation
	Terrasse couverte
	Cache d'observation



Marais de la Rivière aux Cerises

Heures et tarifs

- Accès gratuit pour tous
- 7 h à 23 h, tous les jours



Vous n'avez plus besoin de cette carte? Par souci d'écoresponsabilité, merci de la remettre à la disposition du prochain randonneur.



LE SENTIER DU PIONNIER

 **2,5 KM**

Il s'agit du premier sentier à avoir été aménagé. Suivant le tracé d'une ancienne voie ferrée dont on voit encore les vestiges près du pont et de la cache d'observation, ce sentier est majoritairement composé de passerelles sur pilotis et traverse plusieurs habitats : rivière, marais, tourbière et marécage.



LE SENTIER DU PETIT HOUX

 **1,1 KM**

Ce sentier sinueux, majoritairement sur pilotis, comporte une aire à pique-nique couverte et présente une diversité végétale impressionnante. Des plantes printanières de la forêt mixte, aux canneberges et au thé du Labrador de la tourbière, vous y verrez bien des merveilles.



LE SENTIER DE L'AULNAIE

 **0,3 KM**

Avec sa vue privilégiée sur le mont Orford, le sentier de l'Aulnaie est des plus photogénique. Particulièrement apprécié pour l'observation d'oiseaux, on peut y observer le troglodyte des marais, le moqueur chat et le héron vert. Vous aurez peut-être la chance d'observer le petit blongios.



LE SENTIER DU GROS PIN

 **0,6 KM**


Traversant une érablière rouge et une cédrière humide, ce sentier destiné à la faune ailée comporte un réseau de mangeoires et de niochirs. Mésanges, pics et sittelles en sont les visiteurs assidus, tandis qu'une multitude d'autres espèces agrémentent la promenade de l'ornithologue amateur.



LE SENTIER DU LIÈVRE

 **0,6 KM**


L'ambiance enveloppante du sentier du Lièvre en fait le préféré de plusieurs. Tout d'abord un champ cultivé, puis un pâturage et une gravière, ce milieu a évolué pour devenir la cédrière humide que l'on observe aujourd'hui. En hiver, vous serez surpris du nombre de pistes de lièvre que l'on y trouve.



LE SENTIER DES ÉTANGS

 **0,6 KM**

Les étangs artificiels qui avaient été creusés dans le but de faire une pisciculture ne contiennent peut-être pas de truites, mais la biodiversité qui s'y est installée au cours des années fait le plaisir des visiteurs. Hérons, bernaches, canards et tortues séduiront l'observateur attentif et patient.



LE SENTIER DES RAQUETTES

 **2,8 KM**

Ce sentier balisé pour la promenade en raquettes est une exclusivité hivernale. Dès que l'épaisseur de neige le permet et que le sol humide est bien gelé, vous pouvez y découvrir des endroits inaccessibles en douce saison. Les branches lourdes de neige créent une ambiance magique.



Centre d'interprétation du Marais

Le Centre d'interprétation du Marais, sis à l'entrée du sentier, possède une architecture et des technologies qui ne manquent pas de vous étonner. Avec l'exposition « Destination Marais : Suivez le guide! », il s'agit d'un lieu privilégié pour découvrir les secrets du marais de la Rivière aux Cerises.

VENEZ NOUS VISITER!